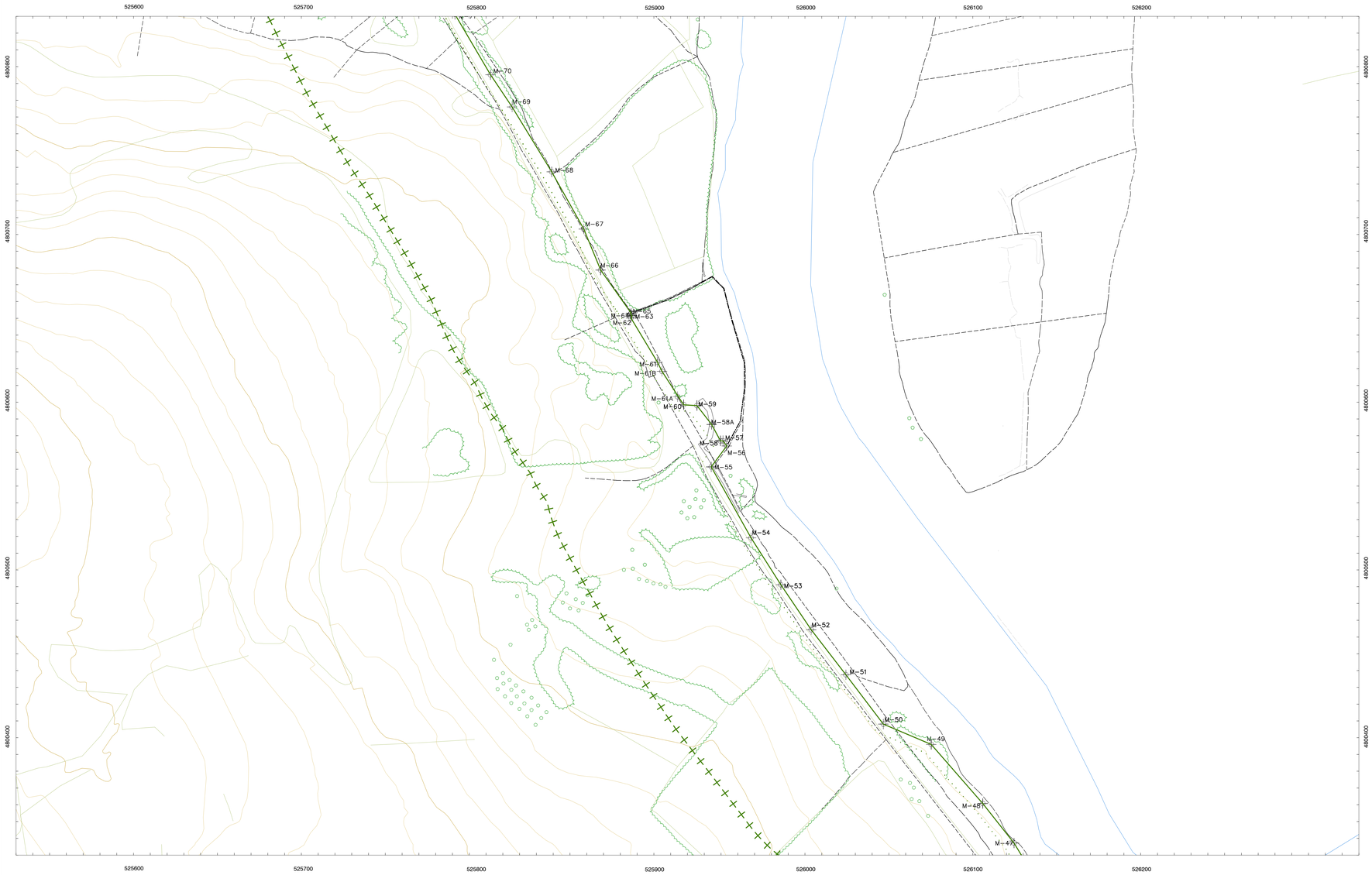

INFORMACIÓN CARTOGRÁFICA

SISTEMA GEODÉSICO DE REFERENCIA: ETR5M

SISTEMA DE PROYECCIÓN CARTOGRÁFICA: U.T.M. - HUSO 30

ORIGEN DE ALTITUDES: NIVEL MEDIO DEL MAR EN ALICANTE

COORDENADAS U.T.M. ETR5M EN MARCO DE HOJA

CLAVO DEL PUERTO 30-221 CON COTA 50 M RESPECTO AL NMM EN ALICANTE: 0.3573 + 0.001 m. (2026)

SIGNOS CONVENCIONALES PARTICULARES

- LINEA DE COTA 0
- POLIGONAL DEL DESLINDE DEL D.P.M.T.
- LINEA DE RIBERA DEL MAR
- LIMITE SERVIDUMBRE DE TRANSITO
- LIMITE SERVIDUMBRE DE PROTECCIÓN
- LINEA DE DESLINDES ANTERIORES
- LIMITE PARCELAS COLINDANTES
- LIMITE DE SUELO URBANO
- LIMITE DE TERMINO MUNICIPAL
- LIMITE DE PROVINCIA
- M-3 VÉRTICES DE DESLINDE
- M-3 VÉRTICES DE RIBERA DE MAR
- M-3 VÉRTICES DE OTROS DESLINDES
- VÉRTICE DE DESLINDE INCOGRIMA, TRAMO
- TERRENOS INNECESARIOS

NOTA: SI COINCIDE LA POLIGONAL DEL DESLINDE DE DPMT CON LA LÍNEA DE R.M. SÓLO SE GRAFÍA LA PRIMERA

OTROS SIGNOS

En tramitación

- Deslinde colindante
- Deslindes colindantes
- Límite servidumbre de tránsito colindante
- Límite servidumbre de protección colindante
- Encarpado
- Muro/ Alambrado/ Valla
- Seto
- Edificación en ruinas
- Tendido eléctrico / Tendido telefónico
- Punto NAP / Punto Nivelación
- Vértice REGENTE / ROV ERGNSS
- Vértice Topográfico
- Punto de Apoyo

ESCALA 1 / 1.000

10 m 0 10 20 30 40 50 60 70 80 90 100 EQUIDISTANCIA 1 m.

CONSULTOR

MINISTERIO
PARA LA TRANSICIÓN ECOLÓGICA
Y EL RETO DEMOGRÁFICO

DIRECCIÓN GENERAL DE LA COSTA Y EL MAR

Demarcación de Costas del País Vasco (Bizkaia)

DESLINDE DEL DOMINIO PÚBLICO MARÍTIMO TERRESTRE

TRAMO: MARGEN IZQUIERDA DE LA RÍA DE URDAIBAI, DESDE EL LÍMITE CON EL TÉRMINO MUNICIPAL DE FORUA HASTA EL LÍMITE CON EL TÉRMINO MUNICIPAL DE BUSTURIA, EN ELTRAMO M-56 AL M-65

DES01/00/48/0005-DES07/01 DL-93

TÉRMINO MUNICIPAL DE MURUETA

PLANO Nº	HOJA Nº	PLANO	REFERENCIA SERVICIO	EXPEDIENTE DUNA
2	23-49	POLIGONAL DE DESLINDE	DL-93	DES01/00/48/0005-DES07/01

GRÁFICO DE DISTRIBUCIÓN DE HOJAS 1:5.000

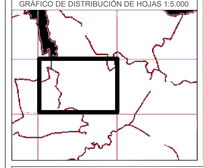

GRÁFICO DE DISTRIBUCIÓN DE HOJAS 1:1.000

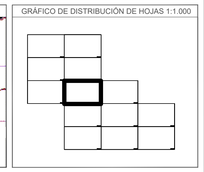

FECHA: JUNIO DE 2026

La Jefa de la Demarcación

Firmado por REDONDO PASCUAL NIEVES - DNI ***6058** el día 05/06/2026 con un certificado emitido por AC Sector Público

FdP: Nieves Redondo Pascual

VERTICES POLIGONAL DEL DESLINDE

Num	X	Y
M-56	525959,814	4800572,107
M-57	525957,584	4800575,188
M-58	525956,072	4800575,134
M-58A	525950,816	4800584,931
M-59	525942,092	4800596,177
M-60	525934,163	4800596,652
M-61A	525930,509	4800601,502
M-61B	525921,257	4800616,622
M-61	525918,590	4800622,040
M-62	525902,763	4800648,345
M-63	525903,391	4800649,777
M-64	525902,456	4800650,666
M-65	525902,884	4800651,277

VERTICES POLIGONAL DE LA RIBERA DEL MAR

Num	X	Y